

Terézváros



Bajcsy-Zsilinszky köz

& Terézváros 2030 közterület-fejlesztési program



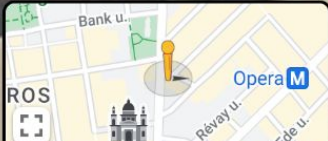
Ó u.



Budapest

Google Utcakép

aug. 2022 További dátumok megtekintése



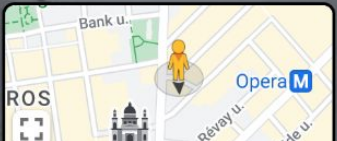
Google

← 1 Ó u.

Budapest

Google Utcakép

aug. 2022 [További dátumok megtekintése](#)



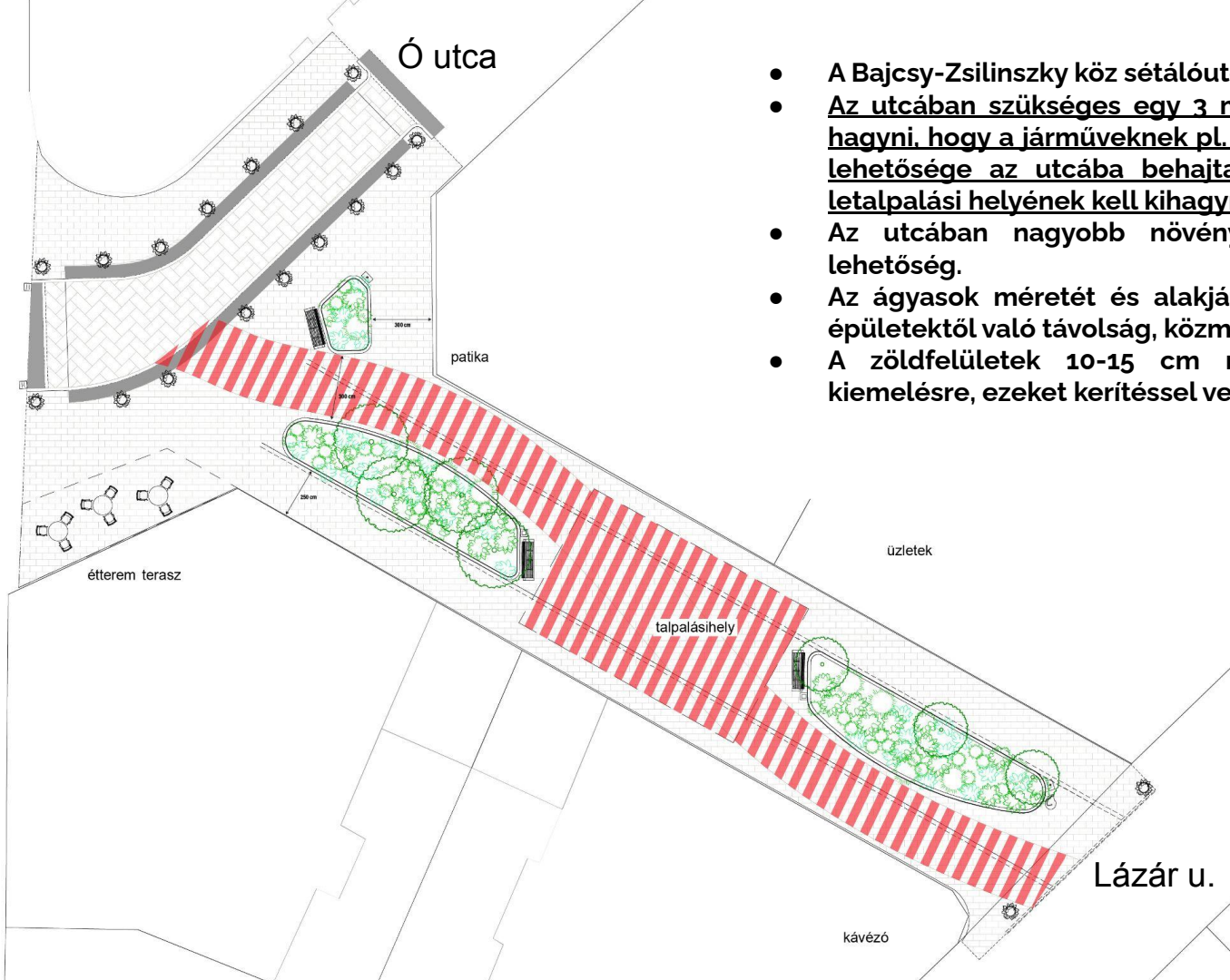
Google



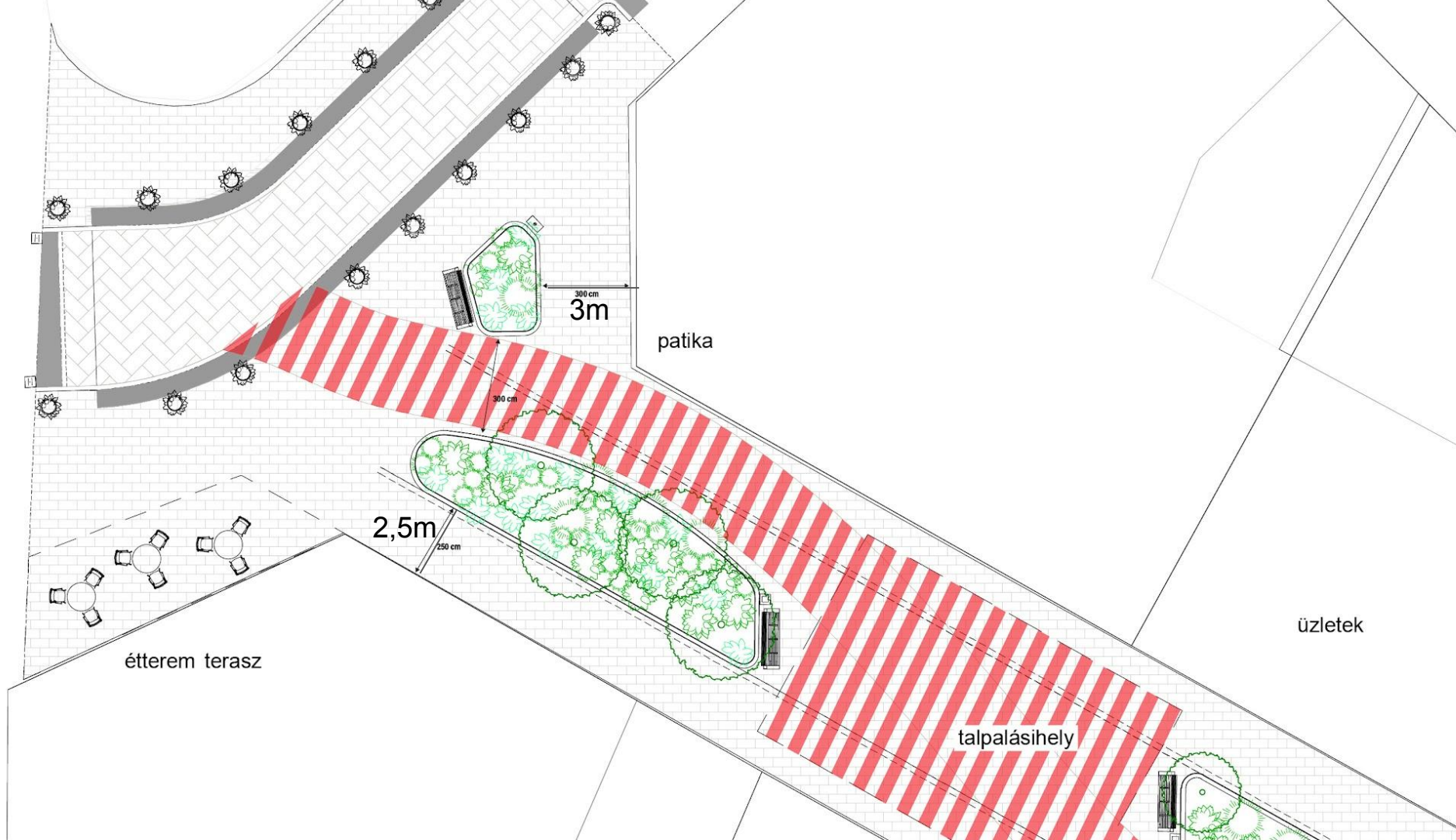


Lázár u. új burkolata, ilyen burkolatot kap a Bajcsy köz is





- A Bajcsy-Zsilinszky köz sétálóutcává lesz átalakítva.
- Az utcában szükséges egy 3 méter széles sávot szabadon hagyni, hogy a járműveknek pl. tűzoltó, karbantartó - legyen lehetősége az utcába behajtani, középen a tűzoltóautók letalpalási helyének kell kihagyni területet.
- Az utcában nagyobb növényágyások kialakítására van lehetőség.
- Az ágyások méretét és alakját sok minden befolyásolja - épületektől való távolság, közművek, tűzoltóság
- A zöldfelületek 10-15 cm magas szegéllyel kerülnek kiemelésre, ezeket kerítéssel vesszük körbe



300 cm

3m

patika

300 cm

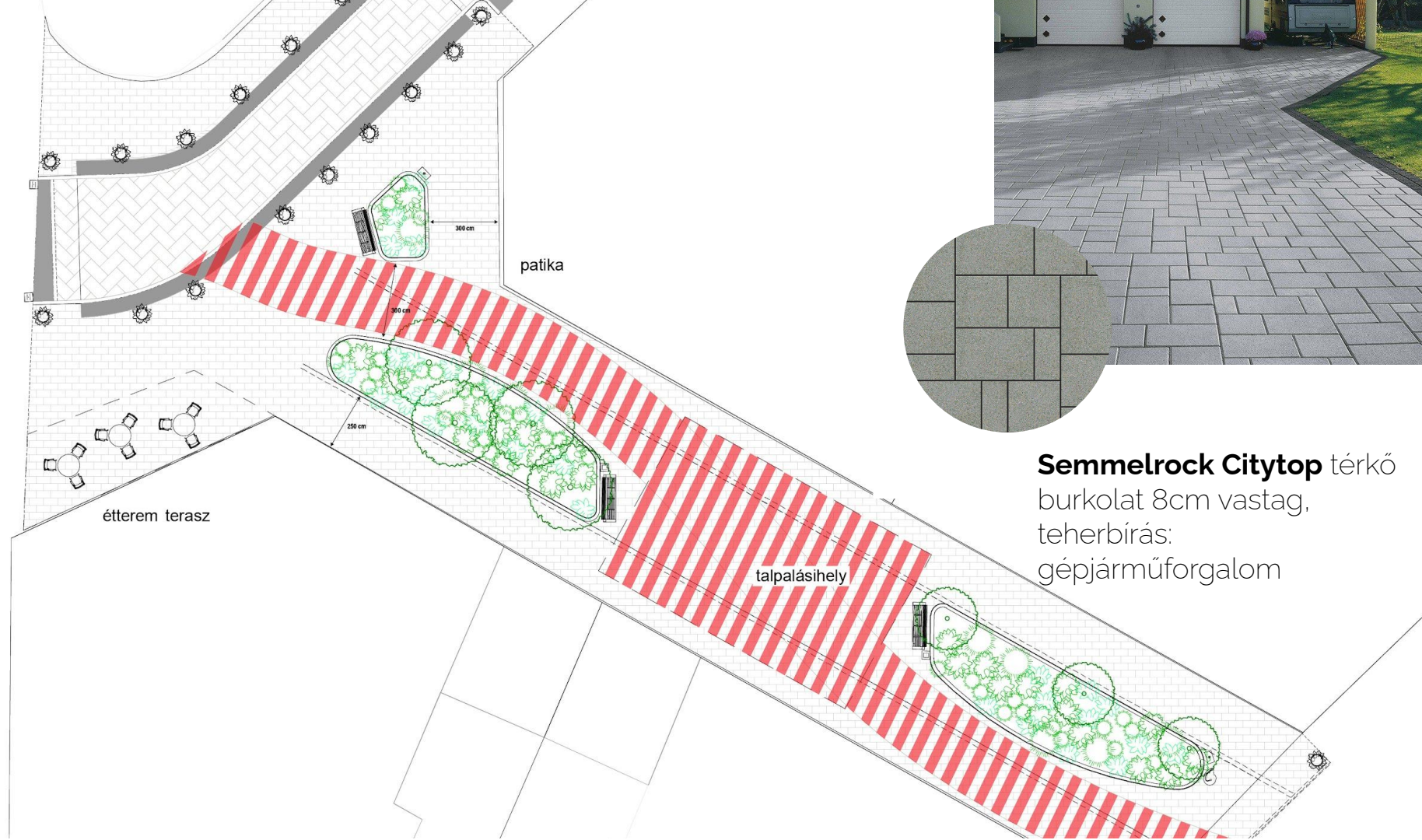
2,5m

250 cm

étterem terasz

üzletek

talpalásihely

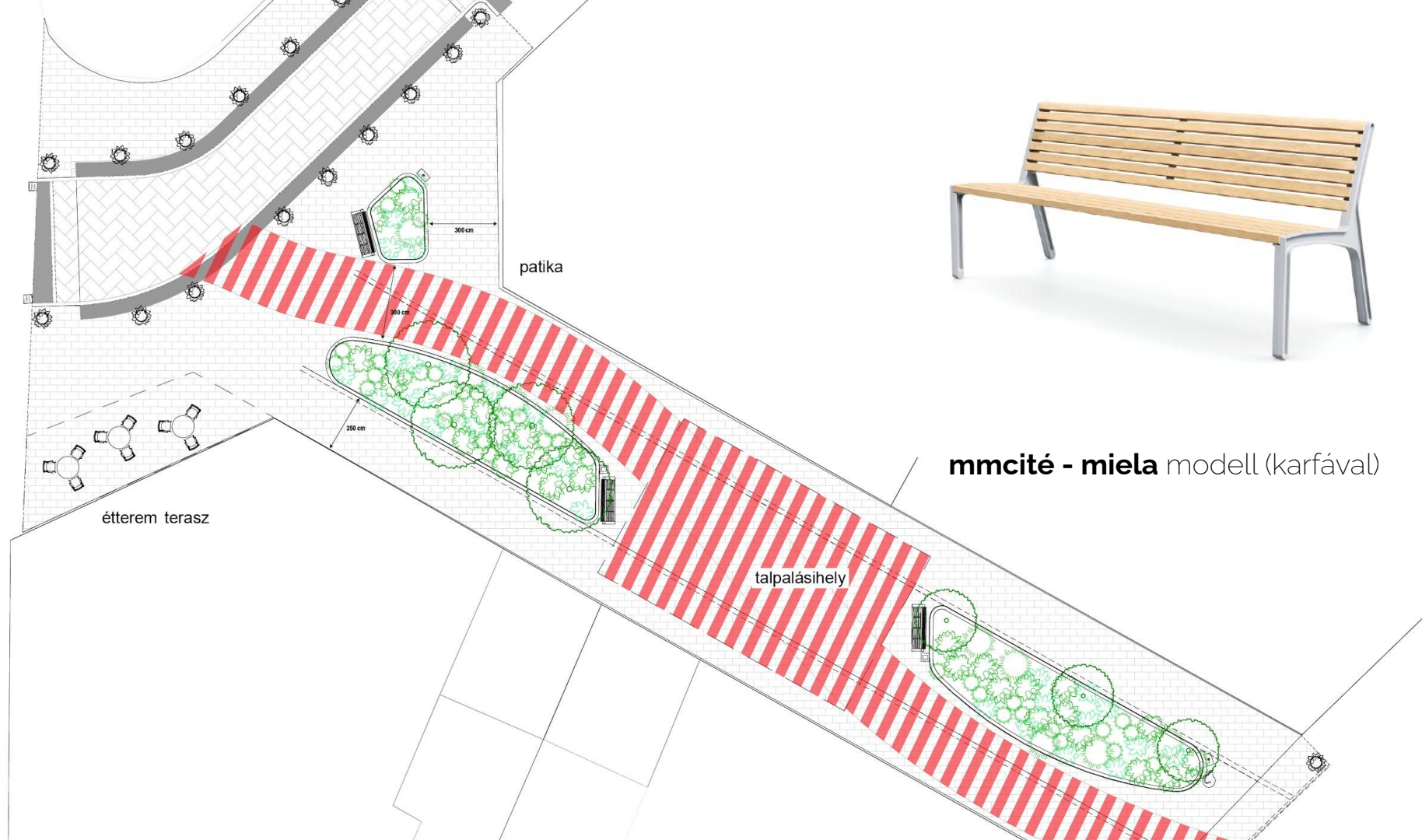


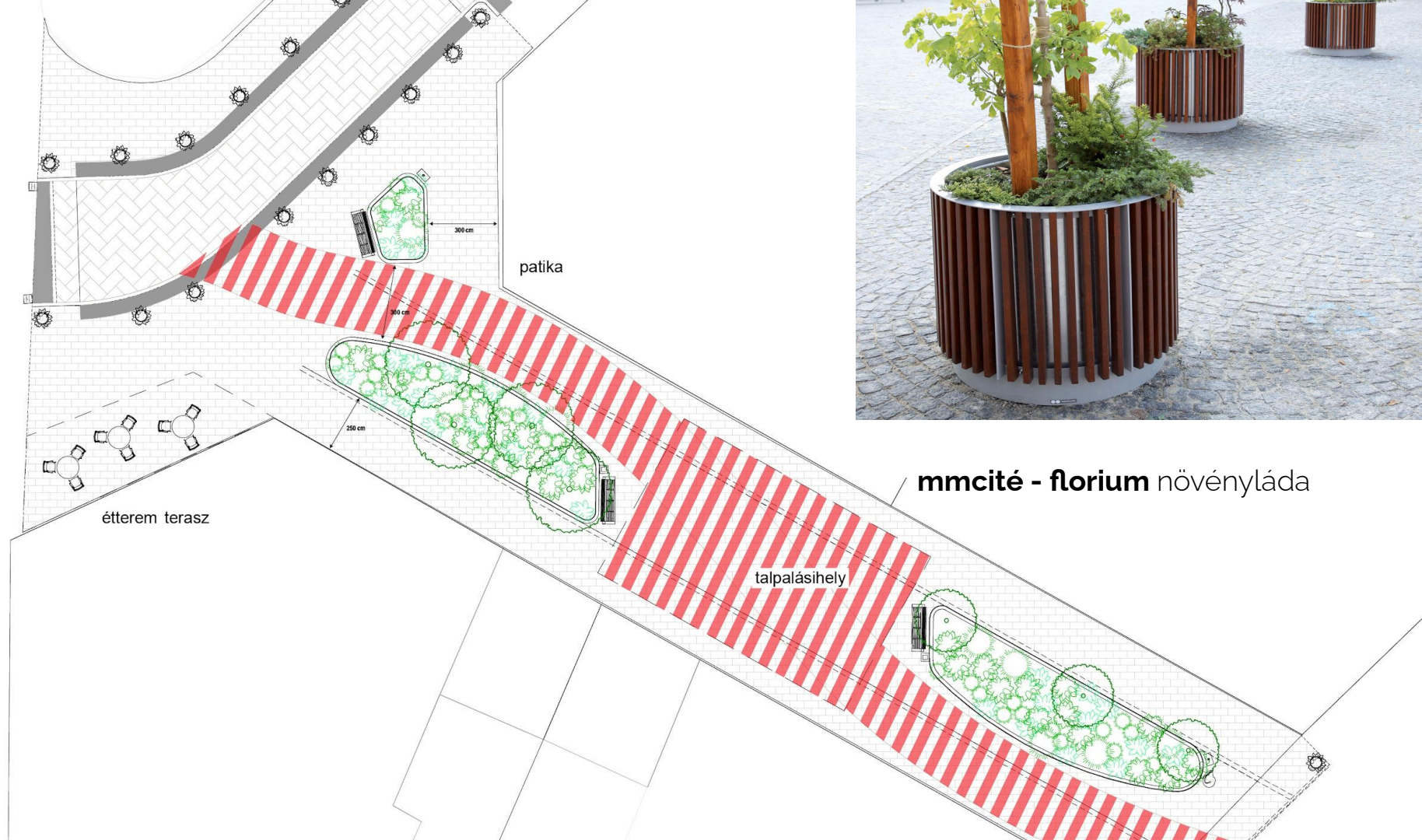
patika

étterem terasz

talpalásihely

Semmelrock Citytop térkő
burkolat 8cm vastag,
teherbírás:
gépjárműforgalom



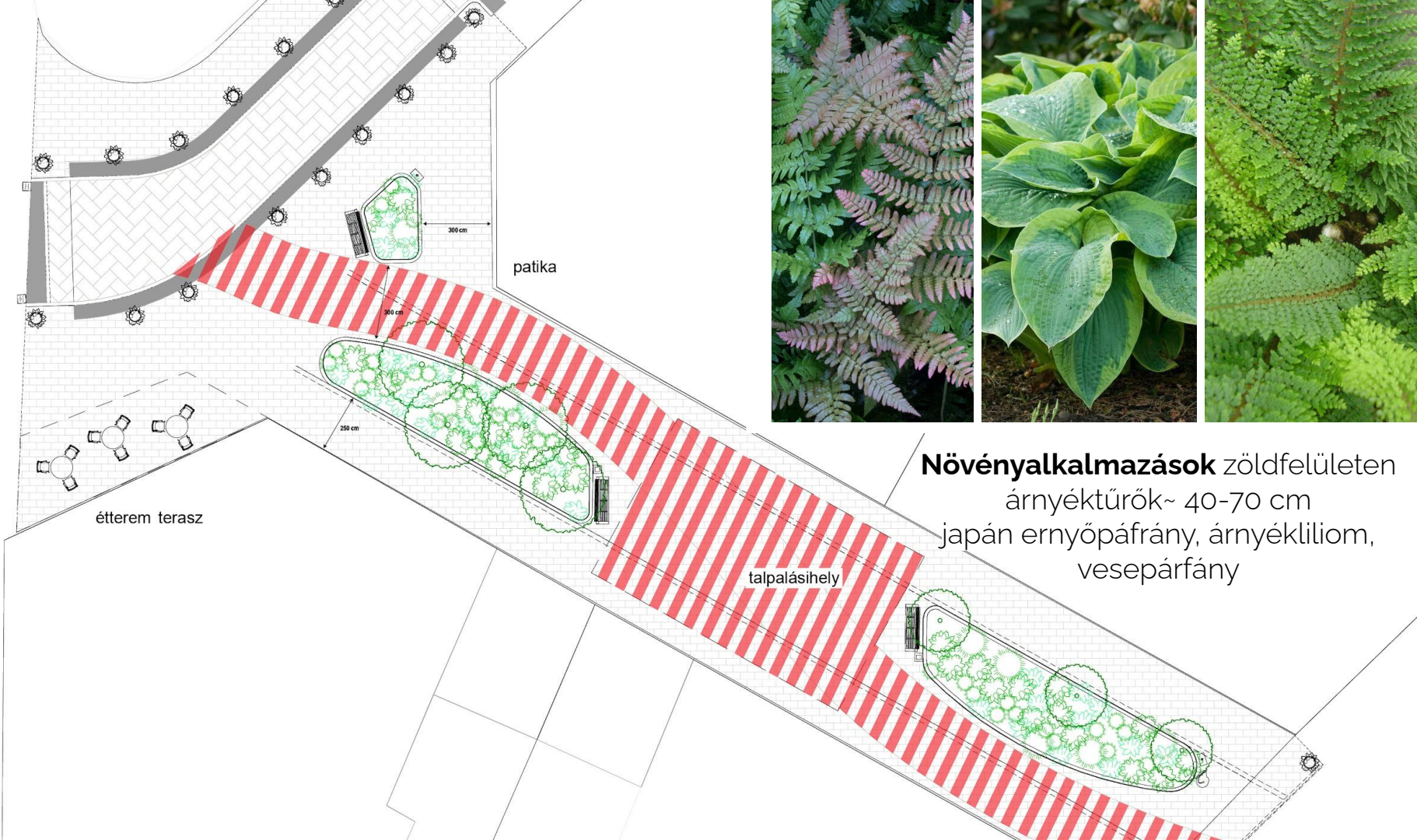




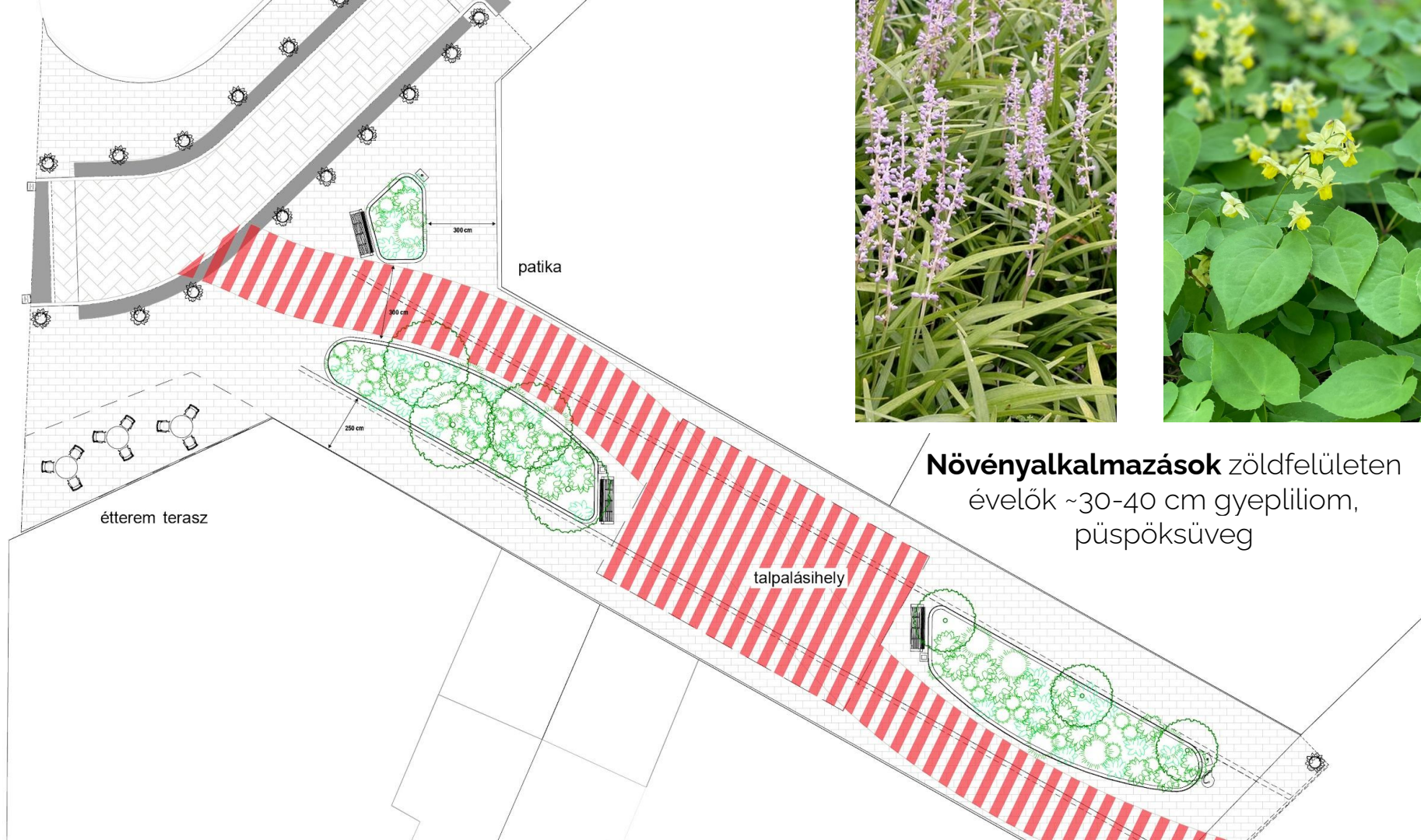


Növényalkalmazások zöldfelületen
alacsony félárnyék-tűrő
amerikai ámbrafa - városi körülmények
között közepes méretűre nő





Növényalkalmazások zöldfelületen
árnyéktűrők ~ 40-70 cm
japán ernyőpáfrány, árnyékliliom,
vesepáfrány



Növényalkalmazások zöldfelületen
évelők ~30-40 cm gyeplilium,
püspöksüveg



Növényalkalmazások zöldfelületen
örökzöldek ~50-60 cm
kúszó kecskerágó, dérbabér, elterülő
tiszafa, kis meténg